



নম্বর ১৬৬১ তারিখ ২৩/০৭/০৯

মূলা ২০৫

নাম কাজী আব্দুল হক কলিকতা

স্বাক্ষর কাজী আব্দুল হক

খন্দকার তৌহিদ উরিক  
স্বাক্ষর নং: ১৩/২০০৭  
মোকাব্ব ফরিদপুর।

২.০৫/১১/২০০৭

স্বাক্ষর

স্বাক্ষর

(স্বাক্ষর) আব্দুল হক কলিকতা (স্বাক্ষর)  
(স্বাক্ষর) আব্দুল হক কলিকতা (স্বাক্ষর)

স্বাক্ষর: মি: অজিত কলিকতা

ফরিদপুর।

স্বাক্ষর

২৩/০৭/০৯



১) ১৬৬৬৭  
স্বাক্ষর: আব্দুল হক কলিকতা (স্বাক্ষর)

২) ১৬৬৭০  
স্বাক্ষর: আব্দুল হক কলিকতা

৩) ১৬৬৭১  
স্বাক্ষর: আব্দুল হক কলিকতা

৪) ১৬৬৭২  
স্বাক্ষর: আব্দুল হক কলিকতা

৫) ১৬৬৭৬  
স্বাক্ষর: আব্দুল হক কলিকতা

স্বাক্ষর: আব্দুল হক কলিকতা

১) স্বাক্ষর: আব্দুল হক কলিকতা (স্বাক্ষর)

২) স্বাক্ষর: আব্দুল হক কলিকতা (স্বাক্ষর)

৩) স্বাক্ষর: আব্দুল হক কলিকতা (স্বাক্ষর)

৪) স্বাক্ষর: আব্দুল হক কলিকতা (স্বাক্ষর)

৫) স্বাক্ষর: আব্দুল হক কলিকতা (স্বাক্ষর)

৬) স্বাক্ষর: আব্দুল হক কলিকতা (স্বাক্ষর)

৭) স্বাক্ষর: আব্দুল হক কলিকতা (স্বাক্ষর)

৮) স্বাক্ষর: আব্দুল হক কলিকতা (স্বাক্ষর)

৯) স্বাক্ষর: আব্দুল হক কলিকতা (স্বাক্ষর)

১০) স্বাক্ষর: আব্দুল হক কলিকতা (স্বাক্ষর)

স্বাক্ষর: আব্দুল হক কলিকতা

১) স্বাক্ষর: আব্দুল হক কলিকতা (স্বাক্ষর)

২) স্বাক্ষর: আব্দুল হক কলিকতা (স্বাক্ষর)

৩) স্বাক্ষর: আব্দুল হক কলিকতা (স্বাক্ষর)

৪) স্বাক্ষর: আব্দুল হক কলিকতা (স্বাক্ষর)

৫) স্বাক্ষর: আব্দুল হক কলিকতা (স্বাক্ষর)

৬) স্বাক্ষর: আব্দুল হক কলিকতা (স্বাক্ষর)

৭) স্বাক্ষর: আব্দুল হক কলিকতা (স্বাক্ষর)

স্বাক্ষর: মি: অজিত কলিকতা

ফরিদপুর।

স্বাক্ষর: আব্দুল হক কলিকতা

শ্রী: জাফর ইকবাল  
 এসম্মেতার বেগম,  
 জামিনা বেগম  
 এসম্মেতার বেগম  
 গৃহকার্য

৩। দলিল গ্রহীতা/গ্রহিতাগণের নাম ও ঠিকানা : "পদ্মা জুট মিলস্ লিঃ" সাং- জয়ার, ডাকঘর- খালেক চেয়ারম্যান বাজার, থানা-কোতয়ালী, জেলা-ফরিদপুর পক্ষে: ব্যবস্থাপনা পরিচালক-

নাম : মোঃ ওয়াহিদ মিয়া।  
 পিতার নাম : মরহুম আলহাজ্ব আব্দুল করিম মিয়া।  
 মাতার নাম : মোসাঃ জবেদা বেগম।  
 বয়স ও জন্ম তারিখ : ৪১ বৎসর।  
 ধর্ম : ইসলাম।  
 পেশা : ব্যবসা।  
 জাতীয়তা : বাংলাদেশী।  
 জাতীয় পরিচিতি নং : প্রয়োজ্য নহে।

শ্রী  
 শ্রী: ওয়াহিদ মিয়া

স্থায়ী ঠিকানা :	বর্তমান ঠিকানা :
গ্রাম/রোড : ঝিলটুলী (ফরিদপুর শহর)	গ্রাম/রোড : ঝিলটুলী (ফরিদপুর শহর)
ডাকঘর : ফরিদপুর।	ডাকঘর : ফরিদপুর।
থানা : কোতয়ালী।	থানা : কোতয়ালী।
জেলা : ফরিদপুর।	জেলা : ফরিদপুর।

৪। দলিল দাতা/দাত্রীগণের নাম ও ঠিকানা :


১। নাম : মোঃ জাফর ইকবাল (মানিক)।  
 পিতার নাম : মরহুম আমিনুল হক।  
 মাতার নাম : মরহুমা রিজিয়া খাতুন।  
 বয়স ও জন্ম তারিখ : ১০/০১/১৯৫৯ ইং।  
 ধর্ম : ইসলাম।  
 পেশা : ব্যবসা।  
 জাতীয়তা : বাংলাদেশী।  
 জাতীয় পরিচিতি নং : ২৯১৪৭৩৯২৩৮২৮৩

শ্রী  
 শ্রী: জাফর ইকবাল  
 (মানিক)

২। নাম : এসম্মেতার বেগম।  
 স্বামীর নাম : মোঃ সিরাজুল হক ফকির।  
 পিতার নাম : মরহুম আমিনুল হক।  
 মাতার নাম : মরহুমা রিজিয়া খাতুন।  
 বয়স ও জন্ম তারিখ : ০৮/১০/১৯৬৬ ইং।  
 ধর্ম : ইসলাম।  
 পেশা : গৃহকার্য।  
 জাতীয়তা : বাংলাদেশী।  
 জাতীয় পরিচিতি নং : ২৯১৪৭৩৯২৩৮৪৪৬

শ্রী  
 এসম্মেতার বেগম

সর্ব-স্থায়ী ঠিকানা :	সর্ব-বর্তমান ঠিকানা :
গ্রাম/রোড : বাখুন্ডা।	গ্রাম/রোড : বাখুন্ডা।
ডাকঘর : বাখুন্ডা।	ডাকঘর : বাখুন্ডা।
থানা : কোতয়ালী।	থানা : কোতয়ালী।
জেলা : ফরিদপুর।	জেলা : ফরিদপুর।



১৯৯০/৯১/১৯৯১/১৯৯২  
১৯৯৩/১৯৯৪/১৯৯৫  
১৯৯৬/১৯৯৭/১৯৯৮  
১৯৯৯/২০০০/২০০১ : ১৯৯২

৩। নাম : জাহেদা বেগম।  
স্বামীর নাম : আব্দুল আজিজ (বাচ্চু মিয়া)।  
পিতার নাম : মরহুম আমিনুল হক।  
মাতার নাম : মরহুমা রিজিয়া খাতুন।  
বয়স ও জন্ম তারিখ : ০১/০১/১৯৭৪ ইং।  
ধর্ম : ইসলাম।  
পেশা : গৃহকার্য।  
জাতীয়তা : বাংলাদেশী।  
জাতীয় পরিচিতি নং : ২৯১৪৭৩৯২৪৭৫১৩

জন্ম  
জাহেদা বেগম

৪। নাম : সাজেদা বেগম।  
স্বামীর নাম : মোঃ আইয়ুব আলী।  
পিতার নাম : মরহুম আমিনুল হক।  
মাতার নাম : মরহুমা রিজিয়া খাতুন।  
বয়স ও জন্ম তারিখ : ০৪/০৬/১৯৭১ ইং।  
ধর্ম : ইসলাম।  
পেশা : গৃহকার্য।  
জাতীয়তা : বাংলাদেশী।  
জাতীয় পরিচিতি নং : ২৯১৪৭১৫২৬১৩৯১


জন্ম  
সাজেদা বেগম

৫। নাম : খুরশিদা হক চায়না।  
স্বামীর নাম : মোঃ সরোয়ার হোসেন।  
পিতার নাম : মরহুম আমিনুল হক।  
মাতার নাম : মরহুমা রিজিয়া খাতুন।  
বয়স ও জন্ম তারিখ : ০৪/০৬/১৯৮২ ইং।  
ধর্ম : ইসলাম।  
পেশা : গৃহকার্য।  
জাতীয়তা : বাংলাদেশী।  
জাতীয় পরিচিতি নং : ২৯১৪৭১৫২৫৪৮৫৬

জন্ম  
খুরশিদা হক চায়না

সর্ব-স্থায়ী ঠিকানা :  
গ্রাম/রোড : বাখুন্ডা।  
ডাকঘর : বাখুন্ডা।  
থানা : কোতয়ালী।  
জেলা : ফরিদপুর।

সর্ব-বর্তমান ঠিকানা :  
গ্রাম/রোড : বাখুন্ডা।  
ডাকঘর : বাখুন্ডা।  
থানা : কোতয়ালী।  
জেলা : ফরিদপুর।



১০০০০০০০০০০০০০  
 ১০০০০০০০০০০০০০  
 ১০০০০০০০০০০০০০  
 ১০০০০০০০০০০০০০  
 ১০০০০০০০০০০০০০

৫। আম-মোক্তার/ প্রতিনিধি/ অভিভাবকের মাধ্যমে দলিল সম্পাদিত হইয়া থাকিলে তাহার/ তাহাদের নাম, ঠিকানা ও বিবরণ (প্রযোজ্য ক্ষেত্রে)ঃ প্রযোজ্য নহে।

৬। আম-মোক্তার নামার বিবরণ (প্রযোজ্য ক্ষেত্রে)ঃ প্রযোজ্য নহে।

৭। হস্তান্তরধীন জমির ন্যূনতমপক্ষে ২৫ বছরের মালিকানার ধারাবাহিক বিবরণ: (যথাযথ ক্ষেত্রে ওয়ারিশ ও বায়া দলিল সমূহের বিস্তারিত বিবরণ) এবং হস্তান্তরের উদ্দেশ্যে, সম্পত্তির দখল, ইজমেন্ট, স্বত্ব এবং হস্তান্তর সম্পর্কিত উল্লেখযোগ্য মন্তব্য (যদি থাকে) সম্পর্কিত বিবরণঃ

২৫ বছরের ধারাবাহিক বিবরণ: ১নং তফসীল সম্পত্তির পরিচয়ঃ রেজিস্ট্রার ও জেলা ফরিদপুর, সাব রেজিস্ট্রার ও থানা কোতয়ালীর অধীন ৯০ নং জয়ার মৌজা মধ্যে এস.এ ৩০২ নং খতিয়ান যাহা প্রস্তাবিত ৩০২ নং খতিয়ানভুক্ত ১.৯৬ একর জমির বাবদ বার্ষিক ৫/৭০ টাকা সদর করে যে রায়তী জমা আমাদের মাতা মোসাঃ রিজিয়া বেগম নামে লেখা যায়, তাহা তিনি খরিদ করিয়া খরিদা সূত্রে বিগত ইং ২৭/০২/১৯৮৩ তারিখের T.O.IX-P-1-164/1982-83, A/C(L)-IX-P-1-210/1982-83 নং নামপত্তন ও জমাভাগ কেসমূলে উক্ত প্রস্তাবিত ৩০২ নং খতিয়ানে নিজ নামে নামপত্তন করাইয়া স্বত্ববতী দখলকারিনী থাকাবস্থায় পরলোক গমন করায় তৎতৎকাল সম্পত্তি অন্যান্য শরীকগণ আমরা মাতার ওয়ারিশ সূত্রে প্রাপ্ত হইয়া স্বত্ববান দখলকার থাকিয়া বর্তমান জোনাল জরিপের ডি.পি ৪১৪ নং খতিয়ানে নিম্ন লিখিত দাগের ৪২ শতাংশ জমি অন্যান্য শরীকগণসহ আমাদের নিজ নামে রেকর্ডভুক্ত করাইয়া রেকর্ডীয় সূত্রে স্বত্ববান স্বত্ববতী দখলকার ও দখরকারিনী আছি। তন্মধ্য হইতে আমরা ২নং হইতে ৫নং দাতীগণের বিক্রীত জমি ১২.৫৫ (বার দশমিক পাঁচ পাঁচ) শতাংশ। মালেক বাংলাদেশ সরকার পক্ষে সহকারী কমিশনার (ভূমি) সদর, ফরিদপুর।

১। আর.এস ও এস.এ ৯২২ (নয়শত বাইশ) নং দাগ যাহা হাল ৪৯৫ (চারশত পঁচানব্বই) নং দাগ নাল জমি ৪২ শতাংশের মধ্যে বিক্রীত জমি ১২.৫৫ (বার দশমিক পাঁচ পাঁচ) শতাংশ।


২নং তফসীল সম্পত্তির পরিচয়ঃ সর্ব ঐ, ঐ মৌজার মধ্যে এস.এ ৭১৯ নং খতিয়ানভুক্ত ৯১৩ নং দাগের ২২ শতাংশ জমি আমাদের পিতা মোঃ আমিনুল হক মিয়া বিগত ইং ২৬/০৫/১৯৬৯ তারিখের অত্র অফিসের রেজিস্ট্রীকৃত ৫৩৫৫ নং সাফ কবালা দলিল মুলে খরিদ করিয়া খরিদা সূত্রে IX-P-1-453/69-70 নং নামপত্তন, জমাভাগ ও জমা একত্রিকরণ কেসমূলে প্রস্তাবিত ৭১৯ নং খতিয়ানে নিজ নামে নামপত্তন করাইয়া স্বত্ববান দখলকার থাকাবস্থায় পরলোক গমন করায় তৎতৎকাল সম্পত্তি অন্যান্য শরীকগণসহ আমরা পৈতৃক ওয়ারিশ সূত্রে প্রাপ্ত হইয়া স্বত্ববান দখলকার থাকিয়া বর্তমান জোনাল জরিপের ডি.পি ৪১৩/১ নং খতিয়ানে উক্ত ২২ শতাংশ অন্যান্য শরীকগণসহ আমাদের নিজ নামে রেকর্ডভুক্ত করাইয়া রেকর্ডীয় সূত্রে স্বত্ববান স্বত্ববতী দখলকার ও দখরকারিনী আছি। তন্মধ্য হইতে বিক্রীত জমি ০৯.৬৩ (শূন্য নয় দশমিক ছয় তিন) শতাংশ। মালেক ঐ।

১। আর.এস ও এস.এ ৯১৩ (নয়শত তের) নং দাগ যাহা হাল ৪৬১ (চারশত একষষ্টি) নং দাগ নাল জমি ২২ শতাংশের মধ্যে বিক্রীত জমি ০৯.৬৩ (শূন্য নয় দশমিক ছয় তিন) শতাংশ।

৩নং তফসীল সম্পত্তির পরিচয়ঃ সর্ব ঐ, ঐ মৌজার মধ্যে আর.এস জরিপের ৩৩৪ নং খতিয়ান, এস.এ ৩৪৮ নং খতিয়ানভুক্ত ৯১৭ নং দাগের ৪২ শতাংশ জমি আমাদের পিতা উক্ত আমিনুল হক বিগত ইং ২৬/০৫/১৯৬৯ তারিখের অত্র অফিসের রেজিস্ট্রীকৃত ৫৩৫৫ নং সাফ কবালা দলিল মুলে ও বিগত ইং ০২/০৭/১৯৭০ তারিখের রেজিস্ট্রীকৃত ৬৫৩০ নং কবালা দলিল মুলে খরিদ করিয়া খরিদা সূত্রে স্বত্ববান দখলকার থাকাবস্থায় পরলোক গমন করায় তৎতৎকাল সম্পত্তি অন্যান্য শরীকগণসহ আমরা পৈতৃক ওয়ারিশ সূত্রে প্রাপ্ত হইয়া স্বত্ববান স্বত্ববতী দখলকার ও দখলকারিনী আছি। তন্মধ্য হইতে বিক্রীত জমি ১৮.৩৮ (আঠার দশমিক তিন আট) শতাংশ। যাহা বর্তমান জোনাল জরিপের ডি.পি ৬৩৬ নং খতিয়ানে রেকর্ডভুক্ত হইয়াছে। মালেক ঐ।


১। আর.এস ও এস.এ ৯১৭ (নয়শত সতের) নং দাগ যাহা হাল ৪৯৪ (চারশত চুরানব্বই) নং দাগ নাল জমি ৭৭ শতাংশের হিস্যা ৪২ শতাংশের মধ্যে বিক্রীত জমি ১৮.৩৮ (আঠার দশমিক তিন আট) শতাংশ।

৪নং তফসীল সম্পত্তির পরিচয়ঃ সর্ব ঐ, ঐ মৌজার মধ্যে ৫৪০ নং খতিয়ান যাহা বর্তমান জোনাল জরিপের ডি.পি ৫৪০ নং খতিয়ানভুক্ত ৩৯ শতাংশ জমির বাবদ যে রায়তী জমা অন্য শরীক মোঃ শামছুল হক সহ আমাদের পিতা মোঃ আমিনুল হক নামে লেখা যায়, তাহাতে আমাদের পিতা উক্ত আমিনুল হক রেকর্ডীয় সূত্রে আংশিকভাবে স্বত্ববান দখলকার নিয়ত থাকেন এবং উক্ত মোঃ শামছুল হক রেকর্ডীয় সূত্রে আংশিকভাবে স্বত্ববান দখলকার থাকিয়া অবিবাহিত অবস্থায় পরলোক গমন করায় তৎতৎকাল সম্পত্তি আমাদের পিতা উক্ত আমিনুল হক ভ্রাতার (অর্থাৎ শামছুল









স্বাঃ জেঃদঃ স্বঃজঃদঃ  
 তঃমঃস্বঃজঃদঃ  
 জেঃদঃ স্বঃজঃদঃ  
 স্বঃজঃদঃ স্বঃজঃদঃ  
 স্বঃজঃদঃ স্বঃজঃদঃ

৭নং তফসীল সম্পত্তির পরিচয় ৪ সর্ব ঐ, ৮৪ নং বাখুণ্ডা মৌজার মধ্যে এস.এ ৯২৬ নং ও ৯২৯ নং এবং ১০৮৮ নং খতিয়ান যাহা বর্তমান জোনাল জরিপের ডি.পি ১৩৯১ নং খতিয়ানভুক্ত ৫৬ শতাংশ জমির বাবদ যে রায়তী জমা আমাদের মাতা রেজিয়া বেগম নামে লেখা যায়, তাহাতে তিনি রেকর্ডীয় সুত্রে স্বত্ববতী দখলকারিনী থাকিবস্থায় পরলোক গমন করায় তৎতান্ত সম্পত্তি অন্যান্য শরীকগণসহ আমরা মাতার ওয়ারিশ সুত্রে প্রাপ্ত হইয়া স্বত্ববান স্বত্ববতী দখলকার ও দখলকারিনী আছি। তন্মধ্য হইতে বিক্রীত জমি ২৮ (আটাশ) শতাংশ। মালেক ঐ।

১। আর.এস ও এস.এ ৪৪১১ (চার হাজার চারশত এগার) নং দাগ যাহা হাল ৫৬২৮ (পাঁচ হাজার ছয়শত আটাশ) নং দাগ নাল জমি ৩৪ শতাংশের মধ্যে বিক্রীত জমি ১৭ শতাংশ, ২। আর.এস ও এস.এ ৪৭৩৪ (চার হাজার সাতশত চৌত্রিশ) নং দাগ যাহা হাল ৫৮৭১ (পাঁচ হাজার আটশত একাত্তর) নং দাগ নাল জমি ২২ শতাংশের মধ্যে বিক্রীত জমি ১১ শতাংশ। মোট বিক্রীত জমি ২৮ (আটাশ) শতাংশ।

৮নং তফসীল সম্পত্তির পরিচয় ৪ সর্ব ঐ, ঐ মৌজার মধ্যে এস.এ ১২৬৫ নং ও ১৩২৯ নং খতিয়ান যাহা বর্তমান জোনাল জরিপের ডি.পি ১৩৯২ নং খতিয়ানভুক্ত ৫১ শতাংশ জমির বাবদ যে রায়তী জমা ৭নং তফসীল অনুরূপভাবে লেখা যায়। তাহাতে আমরা ৭নং তফসীল অনুরূপভাবে ঐ প্রকার স্বত্তে স্বত্ববান স্বত্ববতী দখলকার ও দখলকারিনী আছি। তন্মধ্য হইতে বিক্রীত জমি ২৫.৫০ (পঁচিশ দশমিক পাঁচ শূন্য) শতাংশ। মালেক ঐ।

১। আর.এস ও এস.এ ৪৭১৯ (চার হাজার সাতশত উনিশ) নং ও ৪৭২০ (চার হাজার সাতশত বিশ) নং দাগ যাহা হাল ৫৮৬৪ (পাঁচ হাজার আটশত চৌষট্টি) নং দাগ নাল জমি ৫১ শতাংশের মধ্যে বিক্রীত জমি ২৫.৫০ (পঁচিশ দশমিক পাঁচ শূন্য) শতাংশ।

৯নং তফসীল সম্পত্তির পরিচয় ৪ সর্ব ঐ, ঐ মৌজার মধ্যে বর্তমান জোনাল জরিপের ডি.পি ১৪৫৫নং খতিয়ানভুক্ত ৩২ শতাংশ জমির বাবদ যে রায়তী জমা আমাদের নিজ নামে লেখা যায়, তাহাতে আমরা রেকর্ডীয় সুত্রে স্বত্ববান স্বত্ববতী দখলকার ও দখলকারিনী আছি। তন্মধ্য হইতে বিক্রীত জমি ১৩ (তের) শতাংশ। মালেক ঐ।

১। আর.এস ও এস.এ ৪৬৩৬ (চার হাজার ছয়শত ছত্রিশ) নং ও ৪৬৩৭ (চার হাজার ছয়শত সাতত্রিশ) নং দাগ যাহা হাল ৫৭৯০ (পাঁচ হাজার সাতশত নব্বই) নং দাগ ছোনখোলা জমি ২৬ শতাংশের মধ্যে বিক্রীত জমি ১৩ (তের) শতাংশ।


১০ নং তফসীল সম্পত্তির পরিচয় ৪ সর্ব ঐ, ঐ মৌজার মধ্যে এস.এ ১৫২৯ নং খতিয়ান যাহা বর্তমান জোনাল জরিপের ডি.পি ৯০৩ নং খতিয়ানভুক্ত ৭২ শতাংশ জমির বাবদ যে রায়তী জমা আমাদের নিজ নামে লেখা যায়, তাহাতে আমরা রেকর্ডীয় সুত্রে স্বত্ববান স্বত্ববতী দখলকার ও দখলকারিনী আছি। তন্মধ্য হইতে আমরা ২নং হইতে ৫নং দাত্রীগণের বিক্রীত জমি ১৩.৭৫ (তের দশমিক সাত পাঁচ) শতাংশ। মালেক ঐ।

১। আর.এস ও এস.এ ৪৪৮৫ (চার হাজার চারশত পঁচাশি) নং দাগ যাহা হাল ৫৫০৩ (পাঁচ হাজার পাচশত তিন) নং দাগ ভিটা জমি ০২ শতাংশ, ২। আর.এস ও এস.এ ৪৪৮৪ (চার হাজার চারশত চুরাশি) নং দাগ যাহা হাল ৫৫০৪ (পাঁচ হাজার পাচশত চার) নং দাগ বাগান জমি ২৫ শতাংশ, ৩। আর.এস ও এস.এ ৪৪৯১ (চার হাজার চারশত একানব্বই) নং ও ৫০৪৯ (পাঁচ হাজার উনপঞ্চাশ) নং দাগ যাহা হাল ৫৫০৯ (পাঁচ হাজার পাচশত নয়) নং দাগ বাড়ী জমি ২৭ শতাংশ, ৪। আর.এস ও এস.এ ৪৪৯৪ (চার হাজার চারশত চুরানব্বই) নং দাগ যাহা হাল ৫৫১০ (পাঁচ হাজার পাচশত দশ) নং দাগ ভিটা জমি ১৮ শতাংশ। মোট ৭২ শতাংশের মধ্যে বিক্রীত জমি ১৩.৭৫ (তের দশমিক সাত পাঁচ) শতাংশ।

১১নং তফসীল সম্পত্তির পরিচয় ৪ সর্ব ঐ, ৮৯ নং কেশব নগর মৌজার মধ্যে এস.এ ৬৮৮ নং খতিয়ান যাহা বর্তমান জোনাল জরিপের ডি.পি ১০৭৯ নং খতিয়ানভুক্ত ৫২ শতাংশ জমির বাবদ যে রায়তী জমা ৭নং তফসীল অনুরূপভাবে লেখা যায়, তাহাতে আমরা ৭ নং তফসীল অনুরূপভাবে ঐ প্রকার স্বত্তে স্বত্ববান স্বত্ববতী দখলকার ও দখলকারিনী আছি। তন্মধ্য হইতে বিক্রীত জমি ২৬ (ছাব্বিশ) শতাংশ। মালেক ঐ।

১। আর.এস ও এস.এ ৪১৭ (চারশত সতের) নং দাগ যাহা হাল ৩১৯ (তিনশত উনিশ) নং দাগ নাল জমি ৫২ শতাংশের মধ্যে বিক্রীত জমি ২৬ (ছাব্বিশ) শতাংশ।

১২নং তফসীল সম্পত্তির পরিচয় ৪ সর্ব ঐ, ঐ মৌজার মধ্যে এস.এ ১০৭১ নং খতিয়ান যাহা বর্তমান জোনাল জরিপের ডি.পি ১০৭৯ নং খতিয়ানভুক্ত ০৫ শতাংশ জমির বাবদ যে রায়তী জমা ৭নং তফসীল অনুরূপভাবে লেখা যায়, তাহাতে



মোঃ জাফর ইকবাল  
 এসমেরা বেগম  
 জায়েদা বেগম  
 সাজেদা বেগম  
 খুরশিদা হক চায়না

আমরা ৭ নং তফসীল অনুরূপভাবে ঐ প্রকার স্বত্তে স্বত্ববান স্বত্ববতী দখলকার ও দখলকারিণী আছি। তন্মুখ্য হইতে বিক্রীত জমি ০০.৫১ (শূন্য শূন্য দশমিক পাঁচ এক) শতাংশ। মালেক ঐ।

১। আর.এস ও এস.এ ৫৪২ (পাঁচশত বিয়াল্লিশ) নং দাগ যাহা হাল ৩২১ (তিনশত একুশ) নং দাগ নাল জমি ০৫ শতাংশের মধ্যে বিক্রীত জমি ০০.৫১ (শূন্য শূন্য দশমিক পাঁচ এক) শতাংশ।

১৩ নং তফসীল সম্পত্তির পরিচয়ঃ সর্ব ঐ, ঐ মৌজার মধ্যে এস.এ ১৭৭৬ নং খতিয়ান যাহা বর্তমান জোনাল জরিপের ডি.পি ৭০৫ নং খতিয়ানবুক্ত ৪১ শতাংশ জমির বাবদ যে রায়তী জমা অন্যান্য শরীকগণসহ আমার (অর্থাৎ ১নং দাতার) নিজ নামে লেখা যায়, তাহাতে আমি রেকর্ডীয় সুত্রে ১০.২৫ (দশ দশমিক দুই পাঁচ) শতাংশ জমিতে স্বত্ববান দখলকার আছি। মালেক ঐ।

১। আর.এস ও এস.এ ৩১২ (তিনশত বার) নং দাগ যাহা হাল ২৭৫ (দুইশত পঁচাত্তর) নং দাগ নাল জমি ৪১ শতাংশের মধ্যে বিক্রীত জমি ১০.২৫ (দশ দশমিক দুই পাঁচ) শতাংশ। সর্বমোট বিক্রীত জমি ২.৩৪ (দুই একর চৌত্রিশ শতাংশ) একর। যাহা দখলভোগের সুবিধার্থে ৮৪ নং বাখুণ্ডা মৌজা ও ৮৯ নং কেশব নগর মৌজার জমির পরিবর্তে ৯০ নং জয়ার মৌজার জমি হইতে দখলভোগ করিবেন।

**হস্তান্তরের প্রকৃত উদ্দেশ্যঃ** পরম করুণাময়ের নামে আরম্ভ করিতেছি। আমাদের নগদ টাকার আবশ্যক হওয়ায় আবশ্যিকীয় টাকা অন্য কোন উপায়ে সংগ্রহ করিতে না পারায় আমাদের স্বত্ব দখলীয় উল্লেখিত তফসীল বর্ণিত সম্পত্তি বিক্রয় করার প্রকাশ্য ঘোষণা দেওয়ায় "পদ্মা জুট মিলস্ লিঃ" এর অর্থে ও স্বার্থে আপনি তাহা খরিদ করিতে ইচ্ছুক হওয়ায় আপনার সহিত বাজার দর সর্বোচ্চ মূল্য ৬,০০,০০০/- (ছয় লক্ষ) টাকা স্থির সাব্যস্ত্যে মূল্যের সম্পূর্ণ টাকা অদ্য আপনার নিকট হইতে নগদ গ্রহণে "পদ্মা জুট মিলস্ লিঃ" বরাবর সাফ বিক্রয় করিয়া সর্ব স্বত্ব ও দখলত্যাগি হইলাম। অদ্য হইতে আপনি আমাদের সর্ব প্রকার স্বত্ব স্বত্ববান, দখলকার হইয়া মালেক সেরেস্তায় আমাদের নামের স্থলে "পদ্মা জুট মিলস্ লিঃ" এর নামে নাম পত্তন করাইয়া উহার উন্নতিকল্পে যদৃচ্ছা ক্ষমতা পরিচালনা পূর্বক দখলভোগ করিতে থাকিবেন। কখন কালেও এই বিক্রিত সম্পত্তি বলিয়া আমরা কিংবা আমাদের অন্য কোন ওয়ারিশগণের মধ্যে কেহ কোন প্রকার দাবী দাওয়া করি কিংবা করে তাহা সর্ব আদালতে সর্বোত্তমভাবে অগ্রাহ্য হইবে। এই সম্পত্তি আমরা ইতিপূর্বে অন্য কাহারও নিকট দান, বিক্রয়, বন্ধক, হেবা নামা ইত্যাদি দ্বারা কোন প্রকার হস্তান্তর কিংবা দায় সংযোগ করি নাই। সম্পূর্ণ দায়মুক্ত অবস্থায় "পদ্মা জুট মিলস্ লিঃ" এর বরাবর বিক্রয় করিলাম।

৮। একাধিক ক্রেতা/গ্রহীতার ক্ষেত্রে ক্রয়কৃত/অর্জিত জমির হারাহারি মালিকানার বিবরণ(যদি থাকে)ঃ প্রয়োজ্য নহে।


৯। একাধিক বিক্রেতা/দাতার ক্ষেত্রে হস্তান্তরিত জমির হারাহারি মালিকানার বিবরণঃ

দাতা দাত্রীগণের নাম	মালিকানার পরিমাণ
১। মোঃ জাফর ইকবাল মানিক।	৭৬.০৭ (ছিয়াত্তর দশমিক শূন্য সাত) শতাংশ।
২। এসমেরা বেগম।	৩৯.৪৮ (উনচল্লিশ দশমিক চার আট) শতাংশ।
৩। জায়েদা বেগম।	৩৯.৪৮ (উনচল্লিশ দশমিক চার আট) শতাংশ।
৪। সাজেদা বেগম।	৩৯.৪৯ (উনচল্লিশ দশমিক চার নয়) শতাংশ।
৫। খুরশিদা হক চায়না।	৩৯.৪৮ (উনচল্লিশ দশমিক চার আট) শতাংশ।

১০। সম্পাদনের তারিখ (বাংলা ও ইংরেজী)ঃ বাংলা:-১৪১৬ সালের ০৬ই কার্তিক, ইংরেজী:- ২১/১০/২০০৯ (একুশ দশ/দুই হাজার নয়)।


১১। সম্পত্তির তফসীলঃ

জেলা : ফরিদপুর।	মৌজা : জয়ার।
থানা : কোতয়ালী।	জে.এল নং : ৯০
ইউনিয়ন : গেরদা।	১নং তফসীল সম্পত্তির পরিচয়: খতিয়ান নং: এস.এ ৩০২, প্রস্তাবিত
গ্রাম : জয়ার ও বাখুণ্ডা	৩০২, ডি.পি ৪১৪
এবং কেশবনগর।	দাগ নং- ১। আর.এস ও এস.এ ৯২২ (নয়শত বাইশ) নং দাগ যাহা
ভূমি অফিসের নাম ও বিবরণ : সহকারী	হাল ৪৯৫ (চারশত পঁচানব্বই) নং দাগ নাল জমি ৪২ শতাংশের মধ্যে
কমিশনার (ভূমি) সদর, ফরিদপুর।	বিক্রীত জমি ১২.৫৫ (বার দশমিক পাঁচ পাঁচ) শতাংশ।



সেই: জমিদারী  
 ১৫৫০২  
 ১৫৫০২  
 ১৫৫০২  
 ১৫৫০২

২নং তফসীল সম্পত্তির পরিচয়: খতিয়ান নং: এস.এ ৭১৯, প্রস্তাবিত ৭১৯, ডি.পি ৪১৩/১, দাগ নং- ১। আর.এস ও এস.এ ৯১৩ (নয়শত তের) নং দাগ যাহা হাল ৪৬১ (চারশত একষষ্টি) নং দাগ নাল জমি ২২ শতাংশের মধ্যে বিক্রীত জমি ০৯.৬৩ (শূন্য নয় দশমিক ছয় তিন) শতাংশ। ৩নং তফসীল সম্পত্তির পরিচয়: খতিয়ান নং: আর.এস ৩৩৪ এস.এ ৩৪৮, ডি.পি ৬৩৬, দাগ নং- ১। আর.এস ও এস.এ ৯১৭ (নয়শত সতের) নং দাগ যাহা হাল ৪৯৪ (চারশত চুরানব্বই) নং দাগ নাল জমি ৭৭ শতাংশের হিস্যা ৪২ শতাংশের মধ্যে বিক্রীত জমি ১৮.৩৮ (আঠার দশমিক তিন আট) শতাংশ। ৪নং তফসীল সম্পত্তির পরিচয়: খতিয়ান নং: এস.এ ৫৪০, ডি.পি ৫৪০, দাগ নং- ১। আর.এস ও এস.এ ৯১৮ (নয়শত আঠার) নং দাগ যাহা হাল ৪৫২ (চারশত বায়ান্ন) নং দাগ নাল জমি ২৩ শতাংশের মধ্যে বিক্রীত জমি ১০.০৭ শতাংশ, ২। আর.এস ও এস.এ ৯২০ (নয়শত বিশ) নং দাগ যাহা হাল ৪৫০ (চারশত পঞ্চাশ) নং দাগ নাল জমি ২৪ শতাংশের মধ্যে বিক্রীত জমি ১০.৫১ শতাংশ। মোট বিক্রীত জমি ২০.৫৮ (বিশ দশমিক পাঁচ আট) শতাংশ। ৫নং তফসীল সম্পত্তির পরিচয়: খতিয়ান নং: এস.এ ৪৩৩, ৪৪৩, ৪৭৭, প্রস্তাবিত ৪৩৩/১, ডি.পি ৭০৪, ৭০৫, দাগ নং- ১। আর.এস ও এস.এ ৮৯৮ (আটশত আটানব্বই) নং দাগ যাহা হাল ৪৪৭ (চারশত সাতচল্লিশ) নং দাগ নাল জমি ১৩ শতাংশের হিস্যা ০৬ শতাংশের মধ্যে বিক্রীত জমি ০২.৬৩ শতাংশ, ২। আর.এস ও এস.এ ৮৯৯ (আটশত নিরানব্বই) নং দাগ যাহা হাল ৪৪৮ (চারশত আটচল্লিশ) নং দাগ নাল জমি ১৪ শতাংশের হিস্যা ০৭ শতাংশের মধ্যে বিক্রীত জমি ০৩.০৭ শতাংশ, ৩। আর.এস ও এস.এ ৮৯৬ (আটশত ছিয়ানব্বই) নং দাগ যাহা হাল ৪৩২ (চারশত বত্রিশ) নং দাগ নাল জমি ৪১ শতাংশের হিস্যা ২১ শতাংশের মধ্যে বিক্রীত জমি ০৯.২১ শতাংশ, ৪। আর.এস ও এস.এ ৯০০ (নয়শত) নং দাগ যাহা হাল ৪৪৯ (চারশত উনপঞ্চাশ) নং দাগ নাল জমি ১১ শতাংশের হিস্যা ০১ শতাংশের মধ্যে বিক্রীত জমি ০০.৪৪ শতাংশ। মোট বিক্রীত জমি ১৫.৩৫ (পনের দশমিক তিন পাঁচ) শতাংশ। ৬নং তফসীল সম্পত্তির পরিচয়: খতিয়ান নং: এস.এ ১৭৩ ৭১৯ ও ৩৪৮, প্রস্তাবিত ৩০২, ডি.পি ৬৩৬, দাগ নং- ১। আর.এস ও এস.এ ৯২৫ (নয়শত পঁচিশ) নং দাগ যাহা হাল ৪৯৬ (চারশত ছিয়ানব্বই) নং দাগ নাল জমি ১৩ শতাংশের মধ্যে বিক্রীত জমি ০৬.৫০ শতাংশ, ২। আর.এস ও এস.এ ৯২৩ (নয়শত তেইশ) নং দাগ যাহা হাল ৪৯৭ (চারশত সাতানব্বই) নং দাগ নাল জমি ৩৩ শতাংশের মধ্যে বিক্রীত জমি ১৬.৫০ শতাংশ, ৩। আর.এস ও এস.এ ৯১৭ (নয়শত সতের) নং দাগ যাহা হাল ৪৯৪ (চারশত চুরানব্বই) নং দাগ নাল জমি ৭৭ শতাংশের হিস্যা ৩৫ শতাংশের মধ্যে বিক্রীত জমি ১৭.৫০ শতাংশ। মোট বিক্রীত জমি ৪০.৫০ (চল্লিশ দশমিক পাঁচ শূন্য) শতাংশ।  
 মৌজার নাম: বাখুড়া, জে.এল নং- ৮৪, ৭নং তফসীল সম্পত্তির পরিচয়: খতিয়ান নং- এস.এ ৯২৬ ও ৯২৯ ও ১০৮৮ ডি.পি ১৩৯১, দাগ নং- ১। আর.এস ও এস.এ ৪৪১১ (চার হাজার চারশত এগার) নং দাগ যাহা হাল ৫৬২৮ (পাঁচ হাজার ছয়শত আটশ) নং দাগ নাল জমি ৩৪ শতাংশের মধ্যে বিক্রীত জমি ১৭ শতাংশ, ২। আর.এস ও এস.এ ৪৭৩৪ (চার হাজার সাতশত চৌত্রিশ) নং দাগ যাহা হাল ৫৮৭১ (পাঁচ হাজার আটশত একাত্তর) নং দাগ নাল জমি ২২ শতাংশের মধ্যে বিক্রীত জমি ১১ শতাংশ। মোট বিক্রীত জমি ২৮ (আটশ) শতাংশ। ৮নং তফসীল সম্পত্তির পরিচয়: খতিয়ান নং- এস.এ ১২৬৫ ও ১৩২৯, ডি.পি ১৩৯২, দাগ নং- ১। আর.এস ও এস.এ ৪৭১৯ (চার হাজার সাতশত উনিশ) নং ও ৪৭২০ (চার হাজার সাতশত বিশ) নং দাগ যাহা হাল ৫৮৬৪ (পাঁচ হাজার আটশত চৌষষ্টি) নং দাগ নাল জমি ৫১ শতাংশের মধ্যে বিক্রীত জমি ২৫.৫০ (পঁচিশ দশমিক পাঁচ শূন্য) শতাংশ। ৯নং তফসীল সম্পত্তির পরিচয়: খতিয়ান নং- ডি.পি ১৪৫৫, দাগ নং- ১। আর.এস ও এস.এ ৪৬৩৬ (চার হাজার ছয়শত ছত্রিশ) নং ও ৪৬৩৭ (চার হাজার ছয়শত সাতত্রিশ) নং দাগ যাহা হাল ৫৭৯০ (পাঁচ হাজার সাতশত নব্বই) নং দাগ ছোনখোলা জমি ২৬ শতাংশের মধ্যে বিক্রীত জমি ১৩ (তের) শতাংশ। ১০নং তফসীল সম্পত্তির পরিচয়: খতিয়ান নং- এস.এ ১৫২৯, ডি.পি ৯০৩, দাগ নং- ১। আর.এস ও এস.এ ৪৪৮৫ (চার হাজার চারশত পঁচাশি) নং দাগ যাহা হাল ৫৫০৩ (পাঁচ হাজার পাচশত তিন) নং দাগ ভিটা জমি ০২ শতাংশ, ২। আর.এস ও এস.এ ৪৪৮৪ (চার হাজার চারশত চুরাশি) নং দাগ যাহা হাল ৫৫০৪ (পাঁচ হাজার পাচশত চার) নং দাগ বাগান জমি ২৫ শতাংশ, ৩। আর.এস ও এস.এ ৪৪৯১ (চার হাজার চারশত একানব্বই) নং ও ৫০৪৯ (পাঁচ হাজার উনপঞ্চাশ) নং দাগ যাহা হাল ৫৫০৯ (পাঁচ হাজার পাচশত নয়) নং দাগ বাড়ী জমি ২৭ শতাংশ, ৪। আর.এস ও এস.এ ৪৪৯৪ (চার হাজার চারশত চুরানব্বই) নং দাগ যাহা হাল ৫৫১০ (পাঁচ হাজার পাচশত দশ) নং দাগ ভিটা জমি ১৮ শতাংশ। মোট ৭২ শতাংশের মধ্যে বিক্রীত জমি ১৩.৭৫ (তের দশমিক সাত পাঁচ) শতাংশ।





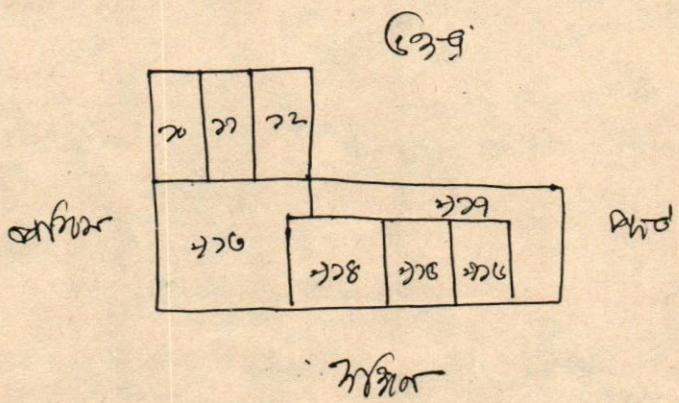
শ্রী. জাহাঙ্গীর হুদা  
 মোস্তাফিজুর রহমান  
 মোস্তাফিজুর রহমান  
 মোস্তাফিজুর রহমান  
 মোস্তাফিজুর রহমান

মৌজার নাম ৪ কেশব নগর, জে.এল নং- ৮৯,  
 ১১নং তফসীল সম্পত্তির পরিচয়: খতিয়ান নং- এস.এ ৬৮৮, ডি.পি ১০৭৯, দাগ নং- ১। আর.এস ও এস.এ ৪১৭  
 (চারশত সতের) নং দাগ যাহা হাল ৩১৯ (তিনশত উনিশ) নং দাগ নাল জমি ৫২ শতাংশের মধ্যে বিক্রীত জমি ২৬  
 (ছাব্বিশ) শতাংশ। ১২নং তফসীল সম্পত্তির পরিচয়: খতিয়ান নং- এস.এ ১০৭১, ডি.পি ১০৭৯, দাগ নং-  
 ১। আর.এস ও এস.এ ৫৪২ (পাঁচশত বিয়াল্লিশ) নং দাগ যাহা হাল ৩২১ (তিনশত একুশ) নং দাগ নাল জমি ০৫  
 শতাংশের মধ্যে বিক্রীত জমি ০০.৫১ (শূন্য শূন্য দশমিক পাঁচ এক) শতাংশ। ১৩নং তফসীল সম্পত্তির পরিচয়:  
 খতিয়ান নং- এস.এ ১৭৭৬, ডি.পি ৭০৫, দাগ নং- ১। আর.এস ও এস.এ ৩১২ (তিনশত বার) নং দাগ যাহা হাল  
 ২৭৫ (দুইশত পঁচাত্তর) নং দাগ নাল জমি ৪১ শতাংশের মধ্যে বিক্রীত জমি ১০.২৫ (দশ দশমিক দুই পাঁচ) শতাংশ।  
 সর্বমোট বিক্রীত জমি ২.৩৪ (দুই একর চৌত্রিশ শতাংশ) একর। যাহা দখলভোগের সুবিধার্থে ৮৪ নং বাখুঞ্জা মৌজা  
 ও ৮৯ নং কেশব নগর মৌজার জমির পরিবর্তে ৯০ নং জয়ার মৌজার জমি হইতে দখলভোগ করিবেন।

১২। সম্পত্তির চৌহদ্দির বিবরণ :

উত্তর	গ্রহীতা নিজ।	দক্ষিণ	গ্রহীতা নিজ।
পূর্ব	গ্রহীতা নিজ।	পশ্চিম	গ্রহীতা নিজ।

- ১৩। হস্তান্তরিত সম্পত্তির পরিমাণ (অংকে ও কথায়): ২.৩৪ (দুই একর চৌত্রিশ শতাংশ) একর জমি মাত্র।
- ১৪। হস্তান্তরিত সম্পত্তির বাজার মূল্য এবং পরিশোধের বিবরণ (যদি থাকে) অংকে ও কথায়: ৬,০০,০০০/- (ছয় লক্ষ) টাকা মাত্র। নগদ পরিশোধ।
- ১৫। হস্তান্তরিত সম্পত্তির হাত নকশা ও পরিমাপ:



১৬। দলিল পাঠ করিয়া/ করাইয়া আমি/ আমরা উহার মর্ম অবগত ও সম্মত হইয়া স্বাক্ষর করিলাম:  
 দাতা/ দাতাগণের স্বাক্ষর :

শ্রী. জাহাঙ্গীর হুদা  
 মোস্তাফিজুর রহমান  
 মোস্তাফিজুর রহমান  
 মোস্তাফিজুর রহমান  
 মোস্তাফিজুর রহমান

১৭। গ্রহীতা/ গ্রহীতাগণের স্বাক্ষর :

শ্রী. সুভাষচন্দ্র সিংহ


পাতা নং- ৯

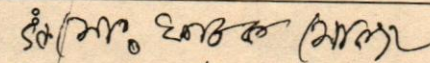
পাতা নং- ১



স্বাক্ষর : মোঃ সাইফুল ইসলাম  
 মোঃ সাইফুল ইসলাম  
 মোঃ সাইফুল ইসলাম  
 মোঃ সাইফুল ইসলাম  
 মোঃ সাইফুল ইসলাম


১৮। স্বাক্ষর/ স্বাক্ষীগণের নাম, ঠিকানা ও স্বাক্ষর :

১) নাম	: আব্দুস সাত্তার খান।	স্বাক্ষর	: 
পিতার/স্বামীর নাম	: মরহুম আয়নাল উদ্দিন খান।	ও	
মাতার নাম	: মরহুমা ময়না খাতুন।	তারিখ	: ২১/১০/২০০৯ ইং।
গ্রাম/রোড নং	: হাবেলী গোপালপুর।	ডাকঘর	: ফরিদপুর।
উপজেলা/থানা	: কোতয়ালী।	জেলা	: ফরিদপুর।

২) নাম	: মোঃ ফারুক মোল্যা।	স্বাক্ষর	: 
পিতার/স্বামীর নাম	: মরহুম আলাউদ্দিন মোল্যা।	ও	
মাতার নাম	: মোসাঃ সুফিয়া বেগম।	তারিখ	: ২১/১০/২০০৯ ইং।
গ্রাম/রোড নং	: পশোরা।	ডাকঘর	: কাফুড়া।
উপজেলা/থানা	: কোতয়ালী।	জেলা	: ফরিদপুর।

১৯। কৈফিয়ত যদি থাকে :

২০। সনাক্তকারীর নাম, ঠিকানা ও স্বাক্ষর :

নাম	: আব্দুস সাত্তার খান।	স্বাক্ষর	: 
পিতার/স্বামীর নাম	: মরহুম আয়নাল উদ্দিন খান।	ও	
মাতার নাম	: মরহুমা ময়না খাতুন।	তারিখ	: ২১/১০/২০০৯ ইং।
গ্রাম/রোড নং	: হাবেলী গোপালপুর।	ডাকঘর	: ফরিদপুর।
উপজেলা/থানা	: কোতয়ালী।	জেলা	: ফরিদপুর।

২১। হস্তান্তরিত সম্পত্তির সঠিক পরিচয় এবং বাজার মূল্য সম্পর্কে সম্যক অবহিত হইয়া আমি নিম্নস্বাক্ষরকারী অত্র দলিলের মুসাবিদা করিয়াছি/ লিখিয়া দিয়াছি এবং পক্ষগণকে পাঠ করিয়া শুনাইয়াছি।

দলিলটি ১১ ফর্দে লিখিত।

মুসাবিদাকারক বা দলিল লেখকের পূর্ণ নাম, ঠিকানা ও দলিল

লেখকের সনদ নং (অফিসের নামসহ)

স্বাক্ষর : মোঃ সাইফুল ইসলাম  
 (মোঃ সাইফুল ইসলাম)  
 তাং- ২১/১০/২০০৯ ইং।

পূর্ণ ঠিকানা : পিতা- মরহুম আলহাজ্ব কোরবান মোল্যা

সাং- চর বালুধুম, ডাকঘর- মমিনখার হাট, থানা- কোতয়ালী, জেলা- ফরিদপুর।

সনদ নং : ১৯/৯৩, ফরিদপুর সদর সাব-রেজিস্ট্রী অফিস, ফরিদপুর।

নং  
 ১০১  
 ২০০৯  
 ০৯  
 নম্বর  
 ১০১



মোঃ জাফর ইকবাল  
 মোঃ জাফর ইকবাল  
 মোঃ জাফর ইকবাল  
 মোঃ জাফর ইকবাল  
 মোঃ জাফর ইকবাল

২২। দলিল দাতা/দাত্রীগণের হলফনামা:

বরাবর, সাব-রেজিস্ট্রার, ফরিদপুর সদর, জেলা- ফরিদপুর।

দাতা দাত্রীগণের নাম : মোঃ জাফর ইকবাল (মানিক), জন্ম তারিখ- ১০/০১/১৯৫৯ ইং, ২। এসমেতারা বেগম, জন্ম তারিখ- ০৮/১০/১৯৬৬ ইং, ৩। জায়েদা বেগম, জন্ম তারিখ- ০১/০১/১৯৭৪ ইং, ৪। সাজেদা বেগম, জন্ম তারিখ- ০৪/০৬/১৯৭১ ইং, ৫। খুরশিদা হক চায়না, জন্ম তারিখ- ০৪/০৬/১৯৮২ ইং

এই মর্মে হলফনামা প্রদান করিতেছি যে, আমি/আমরা হস্তান্তরাধীন জমির নিরংকুশ মালিক, অন্য কেহ মালিকানার অংশীদার নাই, অন্য কোন পক্ষের সহিত বায়না চুক্তি স্বাক্ষরিত হয় নাই বা অন্য কোথাও বিক্রয় হয় নাই বা অন্য কোন পক্ষের নিকট বন্ধক রাখা হয় নাই বা এ সম্পত্তি সরকারী খাস/অর্পিত বা পরিত্যক্ত সম্পত্তি নয় বা অন্যকোন ভাবে সরকারে বর্তায় নাই। আরও হলফনামা প্রদান করা যাইতেছে যে, উপরিউক্ত কোন তথ্য ভুলভাবে লিপিবদ্ধ হইয়া থাকিলে তজ্জন্য দায়ী হইব, আমার/ আমরা দায়ী হইব এবং আমার/ আমাদের বিরুদ্ধে দেওয়ানী ও ফৌজদারী মামলা করা যাইবে। হস্তান্তরিত সম্পত্তির সম্পর্কে কোন ভুল ও অসত্য, বিভ্রান্তকর তথ্য প্রদান করিয়া থাকিলে প্রয়োজনে নিজ খরচায় ভুল শুদ্ধ করিয়া ক্ষতিপূরণসহ নতুন দলিল প্রস্তুত ও রেজিস্ট্রী করাওয়া দিতে বাধ্য থাকিব। উল্লেখ্য, দলিলে হস্তান্তরিত সম্পত্তির মূল্য কম দেখানো হয় নাই।

সনাক্তকারীর স্বাক্ষর ও তারিখ:

*[Signature]*  
 ২২-১০-০৭


হলফকারীর স্বাক্ষর ও তারিখ:

*[Signature]*  
*[Signature]*  
*[Signature]*  
*[Signature]*  
*[Signature]*  
 ২২-১০-০৭

২৩। সাব-রেজিস্ট্রারের নাম ও পদবীসহ স্বাক্ষর ও তারিখ:

*[Signature]*  
 ২২-১০-০৭

ম.মি: *[Signature]*  
 সদর সাব-রেজিস্ট্রার ও  
 ফরিদপুর  
 ২২/১০/০৭



*[Signature]*  
 ২২-১০-০৭

সদর সাব-রেজিস্ট্রার ও  
 ফরিদপুর  
 ২২/১০/০৭

0x19 Mr.

81-26

20x2

22700  
2998 Mr

9 | 20208 | 8920

9900

472

8-7 = 9 / 10276

21192